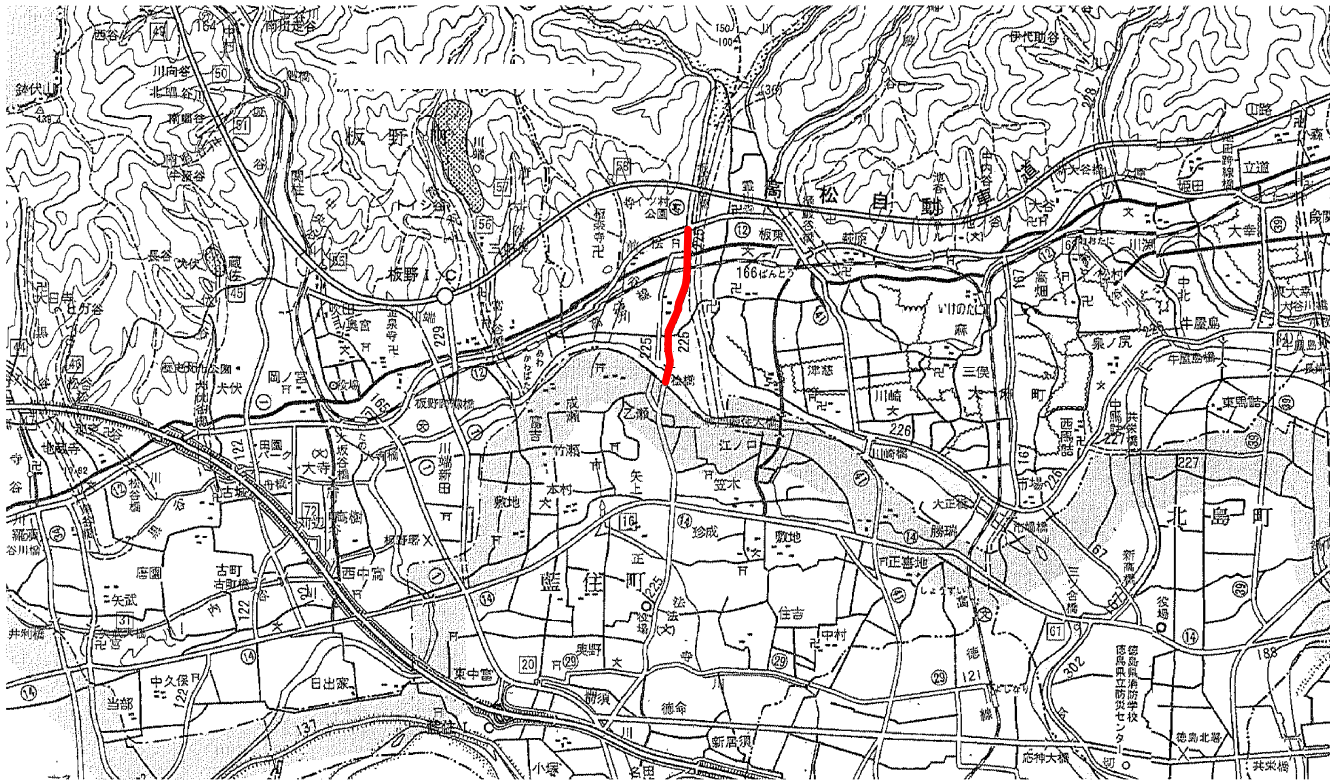
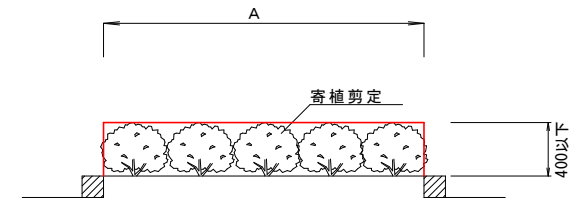


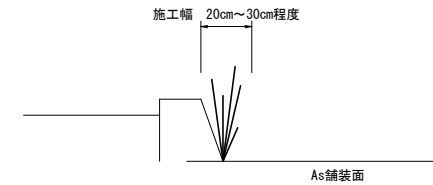
位置図 S=1/50,000



寄植剪定標準断面図S=1/50



道路除草断面図



数量総括表

種別	算式	数量	単位	備考
寄植剪定(夏期)	低木	710	m2	
寄植・芝薬剤散布(夏期)	(夜間)低木	710	m2	実施時期については巡視の結果に基づき監督員と協議 薬剤(殺虫剤)1,000倍希釈、0.45L/m2
機械除草(夏期)	飛び石防護含む	5,900	m2	路肩、法面部、交通島等の芝生・草地
機械除草(冬期)	飛び石防護含む	5,900	m2	路肩、法面部、交通島等の芝生・草地
道路除草(夏期)	飛び石防護含む	650	m2	コンクリート構造物と舗装境界部分 施工延長 L=1400m(上り・下り),W=20cm

実施設計図面

工事名	R2徳土 桧藍住線 鳴・大麻桧 植栽剪定業務		
路線名等	桧藍住線		
工事箇所	鳴門市大麻町桧		
図名	位置図		
縮尺	図示	図面番号	
会社名			
事業者名	東部県土整備局<徳島>		